Il territorio che ambisce ad un'alta **qualità ambientale**, prima che a una bella vista di paesaggio, cerca **modelli di sviluppo** capaci di innalzare le capacità della **resilienza** e **rifondare sistemi insediativi** che evitano lo spopolamento tra **modalità stanziali** e **modalità temporanee**, chiedendo ai luoghi ed alle comunità una differente e più cosciente "ospitalità". L'ospitalità che è capace di mettere alla prova la stessa resistenza dell'ambiente, offrendo il **valore del paesaggio come icona identitaria**, ancora in maniera più spinta come **"rivelatore e controllore della qualità dei siti"**, le comunità divengono i custodi di tale differente "produttività" del territorio.

Consuelo Nava

sponsored by FastPRINT



RURAL MAKING LAB GALLICIANÒ

AZIONI RIGENERATIVE PER LA COMUNITÀ DELL'AMENDOLEA

1 2 3 GIUGNO 2018

venerdì 1 giugno

16:30 | **Seminario di Apertura** c/o la Chiesa di San Giovanni Battista
"Le differenze in area grecanica: ambizione del Territorio_Valore del Paesaggi e Qualità dell'Ambiente"
Arch. **Nicola Irto** (Presidente Consiglio Regionale della Calabria)
Ing. **Giovanni Soda*** (Dirigente Nucleo Valutazione Verifica Investimenti Pubblici Regione Calabria)
Prof. **Giuseppe Bombino*** (Presidente Parco Nazionale Aspromonte)
Dott. **Filippo Paino** (Presidente GAL Area Grecanica)
Dott. **Raffaele Perelli** (Assessore allo Sviluppo Turistico e Marketing territoriale del Comune di Palmi)
Prof.ssa Arch. **Consuelo Nava** (Ricercatrice, Resp. Scientifica Progetti Pensando Meridiano)
Prof. Arch. **Vincenzo Gioffrè** (UniRC Mediterranea)
Arch. **Giuseppe Mangano** (Presidente PM e PhD Student SIACE)
Dario de Simone (laureando UniRc)
Intervengono per i partners:
Arch. **Rosy Rodà** (Presidente ass.ne Gallicianò Centro Studi Grecofono), arch. **Alessandra Santa Demetrio** e Dott.ssa **Ligato Antonella Rita** (Servizio Civile Nazionale), dott. **Domenico Guarna** (Giardino di Morgano), Dott. **Guglielmo Minervino** (International Society of Biourbanism)

22:00| **Evento culturale creativo** tra Teatro greco e Museo Etnografico "Anzel Merianoù"

sabato 2 giugno

8:30-20:30 | **Azioni di making** dei Laboratori PM
| **Giornata Ecologica** promossa dall'Ass.ne Culturale Gallicianò "Centro Studi Grecofono" e i ragazzi del Servizio Civile

domenica 3 giugno

11:30| **Visita collettiva** ai luoghi delle azioni

CREDITS RURAL MAKING LAB
Resp. Scientifica_Prof.ssa Arch. **Consuelo Nava**
Coordinatore del Rural Making Lab_Arch. PhD Candidate **Giuseppe Mangano**
Collaboratore al coordinamento_**Dario De Simone** (laureando in Architettura UniRC)
Coordinatori dei Laboratori_**G. Mangano, D. De Simone, A. Cara, D. Emo, A. Leuzzo, A.R. Palermiti, M. Cannizzaro, A. Procopio, D. Guarna, D. Lucanto, V. Bruzzaniti, F. Autelitano, R. De Simone**
Segreteria Organizzativa_Avv. **A. Cara**
Ufficio stampa_Dott. **L. Assumma**, Dott. **V. Nucera**

promosso da PENSANDO MERIDIANO Laboratorio permanente di cultura sostenibile innovazione e coesione sociale con PMopenlab s.r.l.s. con la collaborazione di con il patrocinio di Consiglio regionale della Calabria REGIONE CALABRIA Città Metropolitana di Reggio Calabria Aspromonte GRECANICA Agenzia di Sviluppo Locale

Giuseppe Mangano
Coordinatore RML

Dario De Simone
Collaboratore al coordinamento

Anna Cara
Segreteria organizzativa

Alessia Palermiti
Coordinatore lab. 2

Danilo Emo
Coordinatore lab. 2

Mikhaela Cannizzaro
Coordinatore lab. 2

Rossella De Simone
Coordinatore lab. 2

Alessia Leuzzo
Coordinatore lab. 2

Andrea Procopio
Coordinatore lab. 3

Domenico Lucanto
Coordinatore lab. 3

Veronica Bruzzaniti
Coordinatore lab. 3

Domenico Guarna
Coordinatore lab. 4

Francesca Autelitano
Coordinatore lab. 4

Annalisa Flotta
Maker

Armando Caruso
Maker

Fabio Montesano
Maker

Guglielmo Minervino
Maker

Danilo Cosco
Maker

Paolo Nucera
Makers

Gianluigia Marano
Maker

Federica Mafrici
Maker

Giusy Arena
Maker

Alessandra Cara
Maker

PENSANDO MERIDIANO
LABORATORIO PERMANENTE DI CULTURA SOSTENIBILE INNOVAZIONE E COESIONE SOCIALE

PMopenlab s.r.l.s.

SOCIAL FUNDING PENSANDO MERIDIANO

CHI SIAMO

Giovani **under35** provenienti da esperienze universitarie condivise pre e post laurea nella provincia di Reggio Calabria e poi allargato ad altri giovani di Calabria e Sicilia

I SOCI

ORDINARI
[partecipazione ad attività, occasioni di formazione, iniziative, etc]

MAKERS
[partecipazione attiva a progetti ed azioni, lab territoriali - beneficiano del **Social Funding**]

LABORATORIO PERMANENTE
[coordina e promuove attività e makers in progetti e azioni - beneficiano del **Social Funding**]

SOSTENITORI
[sostengono e promuovono l'associazione attraverso donazione libera o attività]

PENSANDO MERIDIANO
LABORATORIO PERMANENTE DI CULTURA SOSTENIBILE
INNOVAZIONE E COESIONE SOCIALE

STRATEGIES

ERGOSUG PROGETTO CULTURALE PER I GIOVANI AL SUD
OFFICINE SOSTENIBILI
LEARNING CITY
THE LABORATORY CITY
SOCIAL COMMUNICATION
LABORATORY DHD
LIBRARE
LIVING LAB RICERCA INNOVAZIONE SVILUPPO

www.pensandomeridiano.com/strategies

TACTICS

REACTION CITY
ECO SOCIAL DESIGN
CITTA' DELLA CONOSCENZA
FABCITY
RURAL MAKING
STORY TELLING
DRAWING IN MAKING
PROGETTI CULTURALI CREATIVI

www.pensandomeridiano.com/tactics

PENSANDO MERIDIANO
LABORATORIO PERMANENTE DI CULTURA SOSTENIBILE
INNOVAZIONE E COESIONE SOCIALE

56

MESI DI
LABORATORI
MAKING
INNOVAZIONE
FORMAZIONE

46

SOCI 2018

PENSANDO MERIDIANO
LABORATORIO PERMANENTE DI CULTURA SOSTENIBILE
INNOVAZIONE E COESIONE SOCIALE

PM – LAB

2 CREATIVE CULTURAL PROJECTS

1 LIVING LAB

17 COMMUNICATION PROJECT

43 VIDEOS & MEDIA

+11 INNOVATIVE EQUIPMENTS FOR PM PERMANENT LAB





PENSANDO MERIDIANO
LABORATORIO PERMANENTE DI CULTURA SOSTENIBILE
INNOVAZIONE E COESIONE SOCIALE

KNOWLEDGE EXPERIENCES

35 OCCASIONI DI FORMAZIONE
[WORKSHOP, SUMMER SCHOOL, CORSI]

3 SCUOLE ERGOSUD

2 OFFICINE SOSTENIBILI

RURAL MAKING LAB | GALLICIANÒ

AZIONI RIGENERATIVE PER LE COMUNITÀ DELL' AMENDOLEA

RURAL MAKING LAB | CULTURAL INNOVATIVE FRAMEWORK

19-23 oct
Zagarise (CZ) 2016

Opera Collettiva "Acque 'e fhore"
Giardini delle Esperidi Festival

Videostorytelling Lab. a
BORDER di Ex-Convento

21-23 oct
2016 Belmonte Calabro (CS)

19-21 mag
Belmonte Calabro (CS) 2017

OpenSchool ErgoSud 3° edizione

Landscape Peels
Giardini delle Esperidi Festival

21-24 set
2017 Zagarise (CZ)

01-03 giu
Condofuri (RC) 2018

Azioni rigenerative per le comunità
dell'Amendolea a Gallicianò

AREE INTERNE

IDENTIFICAZIONE E METODOLOGIE DI CLASSIFICAZIONE

L'identificazione della natura delle aree interne, secondo la metodologia di classificazione elaborata dal DPS (Dipartimento per lo Sviluppo e la Coesione Economica) si articola essenzialmente in due fasi:

1. l'individuazione dei poli, secondo un criterio riferito alla loro **capacità di offrire i servizi** essenziali **(sanità, istruzione e mobilità).** Il carattere di "centro di offerta di servizi" è riservato solo ed esclusivamente a quei comuni, o aggregati di comuni confinanti, in grado di offrire simultaneamente:
   - tutta l'offerta scolastica secondaria
   - ospedali sedi di DEA di I livello
   - stazioni ferroviarie Platinum, Gold o Silver
2. attraverso la misura delle **distanze dei comuni dai poli principali** in termini di **tempi di percorrenza.**

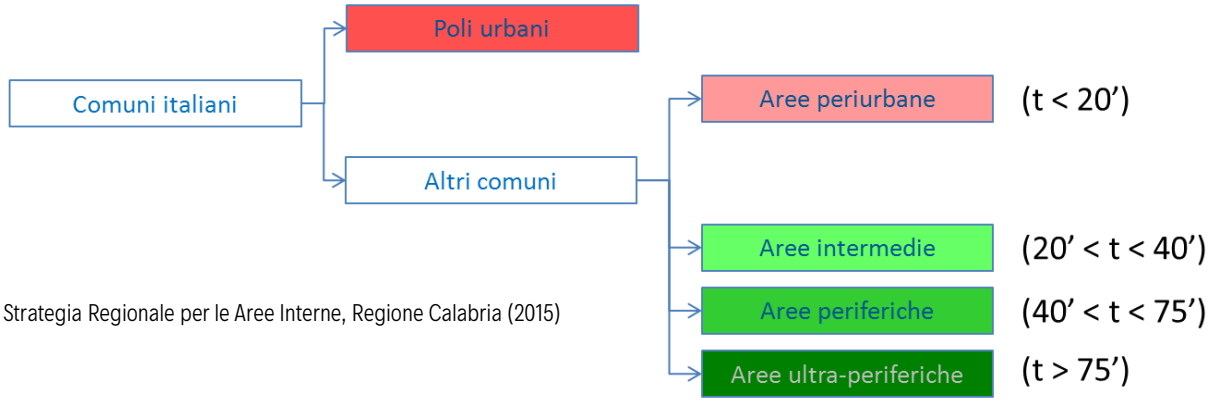

Fonte: Documento Strategia Regionale per le Aree Interne, Regione Calabria (2015)

AREE INTERNE

IDENTIFICAZIONE E METODOLOGIE DI CLASSIFICAZIONE

4261
COMUNI INTERNI

53%
COMUNI ITALIANI

23%
POPOLAZIONE

60%
TERRITORIO

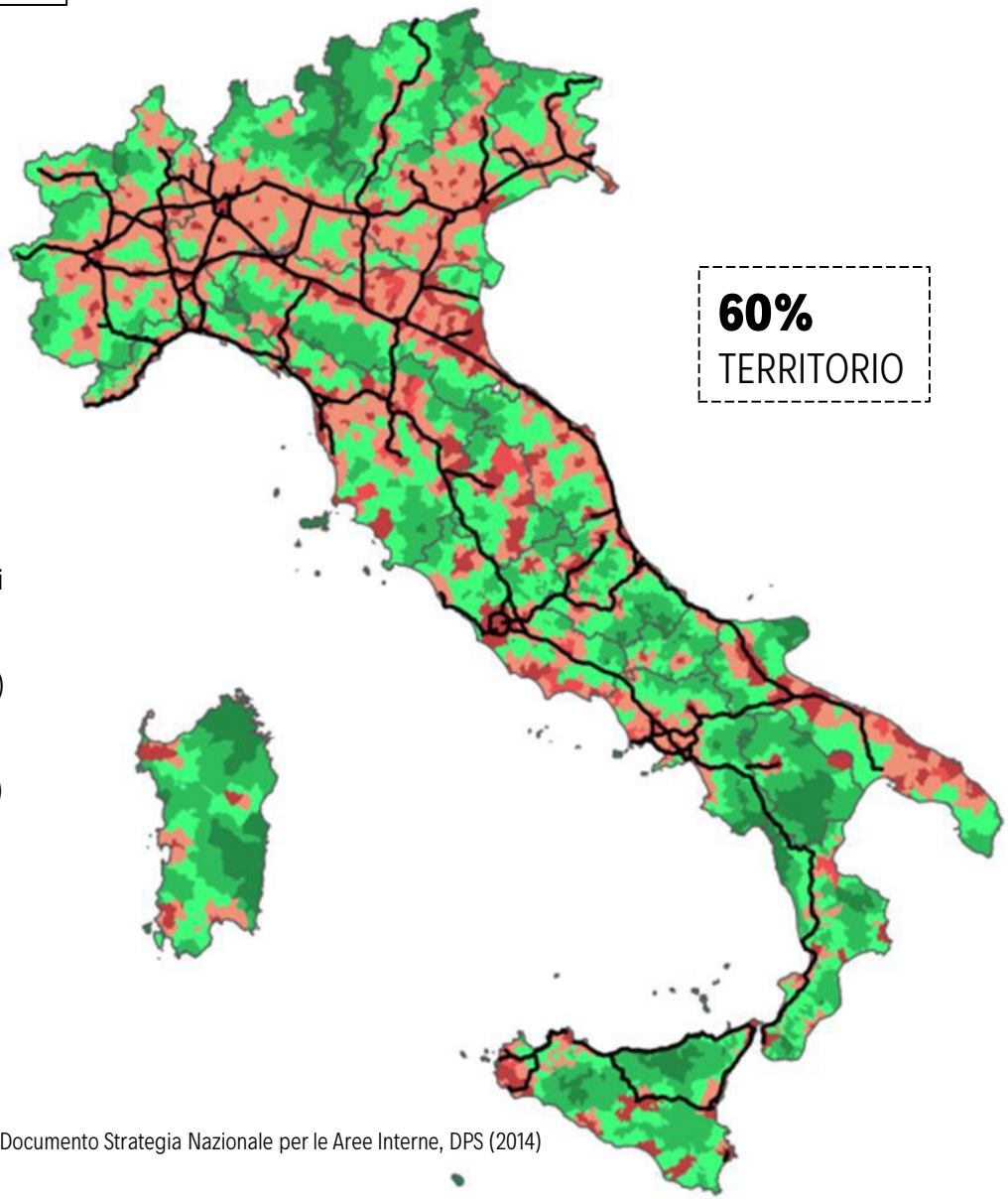

Fonte: Documento Strategia Nazionale per le Aree Interne, DPS (2014)

AREE INTERNE
IDENTIFICAZIONE PER LA REGIONE CALABRIA

323
AREE INTERNE IN CALABRIA

77,80%
DEL TERRITORIO CALABRESE

39,61%
INCLUDE COMUNI PERIFERICI E ULTRA-PERIFERICI

52,74%
DEI RESIDENTI CALABRESI VIVE NELLE AREE INTERNE

2,0%
DEI COMUNI È CLASSIFICATO COME POLI [8]

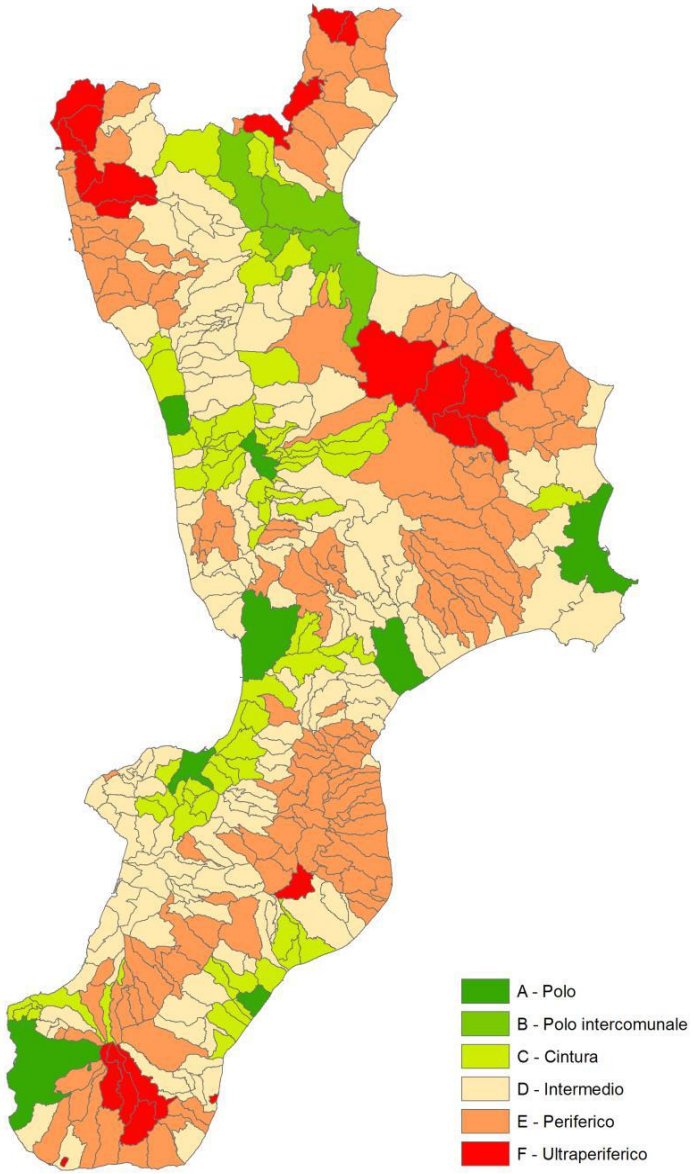

TUTELA ATTIVA DEL TERRITORIO/
SOSTENIBILITÀ AMBIENTALE

VALORIZZAZIONE DEL CAPITALE
NATURALE/CULTURALE E DEL **TURISMO**

VALORIZZAZIONE DEI SISTEMI
AGRO-ALIMENTARI

ATTIVAZIONE DI FILIERE DELLE
ENERGIE RINNOVABILI

SAPER FARE E ARTIGIANATO

STRATEGIA NAZIONALE per le AREE INTERNE

S.N.A.I. - DPS (Dipartimento per lo Sviluppo e la Coesione Economica)

STRATEGIA REGIONALE per le AREE INTERNE
POR CALABRIA 2014-2020

TUTELA DEL TERRITORIO, **SERVIZI**
ESSENZIALI E **COMUNITÀ** LOCALI

VALORIZZAZIONE DELLE **RISORSE**
NATURALI E CULTURALI PER LO
SVILUPPO DEL **TURISMO SOSTENIBILE**

MOBILITA' SOSTENIILE

MANIFATTURA, ARTIGIANATO,
PRODUZIONI AGRICOLE
E AGRO-ALIMENTARI

RURAL MAKING LAB

BORDER
EX-CONVENTO
21-23 OTTOBRE 2016

OPEN SCHOOL
ERGOSUD III EDIZIONE
19-21 MAGGIO 2017

OPERA COLLETTIVA DI PAESAGGIO
AI GIARDINI DELLE ESPERIDI FESTIVAL
19-23 OTTOBRE 2016

LANDSCAPE PEELS
AI GIARDINI DELLE ESPERIDI FESTIVAL
21-24 SETTEMBRE 2017

BELMONTE CALABRO

Provincia_CS
Popolazione_2251 ab. (Istat, 2010)
Superficie_23,98 km2
Densità ab_93,87 ab/km2
Classif. DPS_comune INTERMEDIO «D»

ZAGARISE

Provincia_CZ
Popolazione_1647 ab. (Istat, 2010)
Superficie_49,33 km2
Densità ab_33,39 ab/km2
Classif. DPS_comune PERIFERICO «E»

RURAL MAKING LAB GALLICIANÒ

AZIONI RIGENERATIVE PER LA COMUNITÀ DELL'AMENDOLEA

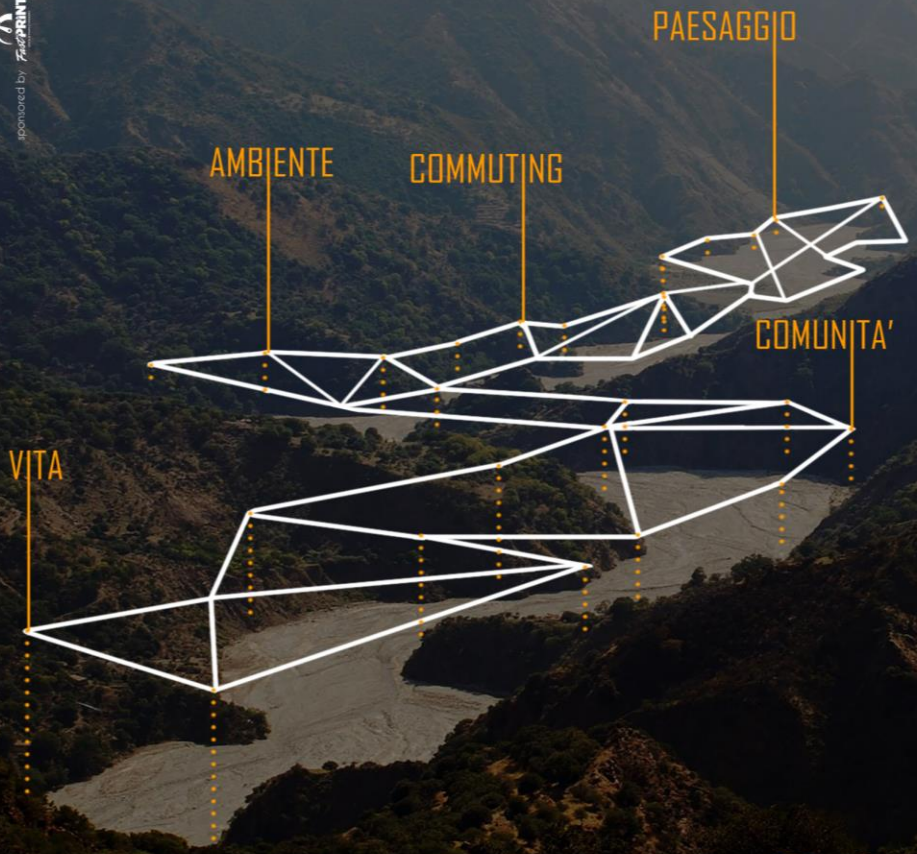

Il territorio che ambisce ad un'alta **qualità ambientale**, prima che a una bella vista di paesaggio, cerca **modelli di sviluppo** capaci di innalzare le capacità della **resilienza** e **rifondare sistemi insediativi** che evitano lo spopolamento tra **modalità stanziali** e **modalità temporanee**, chiedendo ai luoghi ed alle comunità una differente e più cosciente "ospitalità". L'ospitalità che è capace di mettere alla prova la stessa resistenza dell'ambiente, offrendo il **valore del paesaggio come icona identitaria**, ancora in maniera più spinta come **"rivelatore e controllore della qualità dei siti"**, le comunità divengono i custodi di tale differente "produttività" del territorio.

Consuelo Nava

1 2 3 GIUGNO 2018

sponsored by FastPRINT

promosso da PENSANDO MERIDIANO LABORATORIO PERMANENTE DI CULTURA SOSTENIBILE INNOVAZIONE E COESIONE SOCIALE con PMopenlab s.r.l.s. con la collaborazione di con il patrocinio di REGIONE CALABRIA Città Metropolitana di Reggio Calabria GRECANICA AGENZIA DI SVILUPPO LOCALE

RURAL MAKING LAB

GALLICIANÒ

AZIONI RIGENERATIVE PER LE COMUNITÀ DELL' AMENDOLEA

GALLICIANO'
VUCIDA
CONDOFURI
MANGANI
GROTTA
CARCARA
AMENDOLEA
BARONE
PASSOMASERIA
SAN CARLO

CONDOFURI
Provincia_RC
Popolazione_5096 ab. (2016)
Superficie_60,30 km2
Densità ab_84,20 ab/km2
Classif. DPS_comune PERIFERICO «E»

PAESAGGIO E BENI CULTURALI: VISTA SULL'AMENDOLEA

Torna imponente e inquieta la bellezza struggente di questa terra, segnata aspramente dalle infinite incisioni di bracci di fiumare che squarciano le viscere della terra e delle montagne fino al mare.

G. Pino Scaglione, *Calabria. Paesaggio-città tra memoria e nuovi scenari*, Soveria M., Rubettino

PH.ALESSIA RITA PALERMITI

PAESAGGI E BENI DA RIGENERARE

RURAL MAKING LAB | GALLICIANÒ

AZIONI RIGENERATIVE PER LE COMUNITÀ DELL' AMENDOLEA

[...] il territorio calabrese "respira" e ringrazia soprattutto per il ruolo di connettivo cui assolve il sistema del paesaggio naturale, e dei suoi riconosciuti valori, e che è quello che in realtà tiene insieme e unisce, dà forza all'immagine complessiva della realtà dei luoghi e delle risorse della regione, attenua notevolmente l'impatto delle trasformazioni, il più delle volte senza qualità, che hanno subito intere parti e ampi contesti territoriali."

G. Pino Scaglione, *Calabria. Paesaggio-città tra memoria e nuovi scenari*, Soveria M., Rubettino

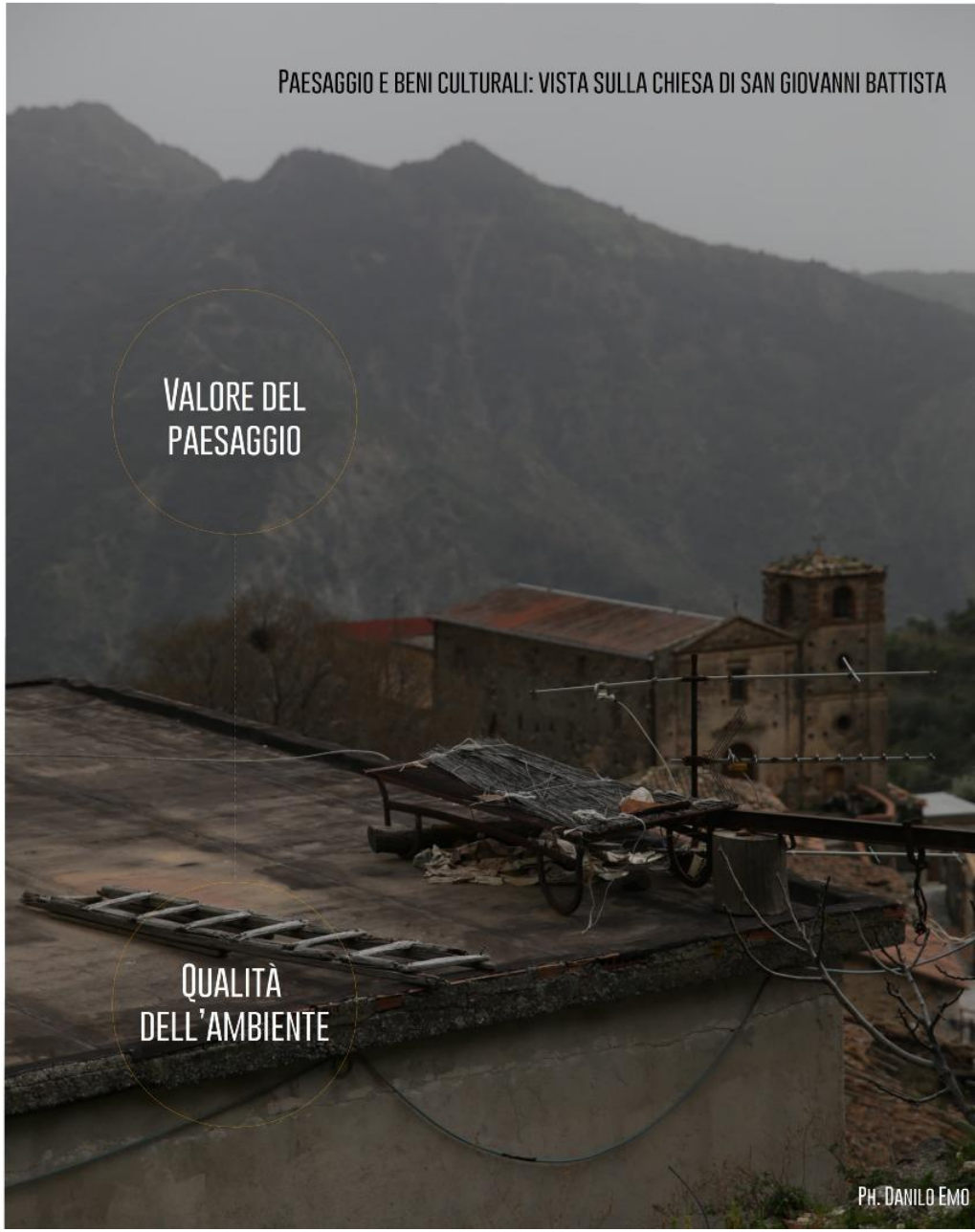

AREA DI PROGETTO GRECANICA

TERRITORIO

L'Area Progetto Grecanica comprende 11 Comuni:
Bagaladi, Bova, Bruzzano Zeffirio, Cardeto, Ferruzzano, Montebello Ionico, Palizzi, Roccaforte del Greco, Roghudi, San Lorenzo e Staiti.
L'Area Strategia, per un totale di 15 Comuni, include, oltre ai Comuni dell'Area Progetto, i Comuni di Melito Porto Salvo, CONDOFURI , Bova Marina e Brancaleone.

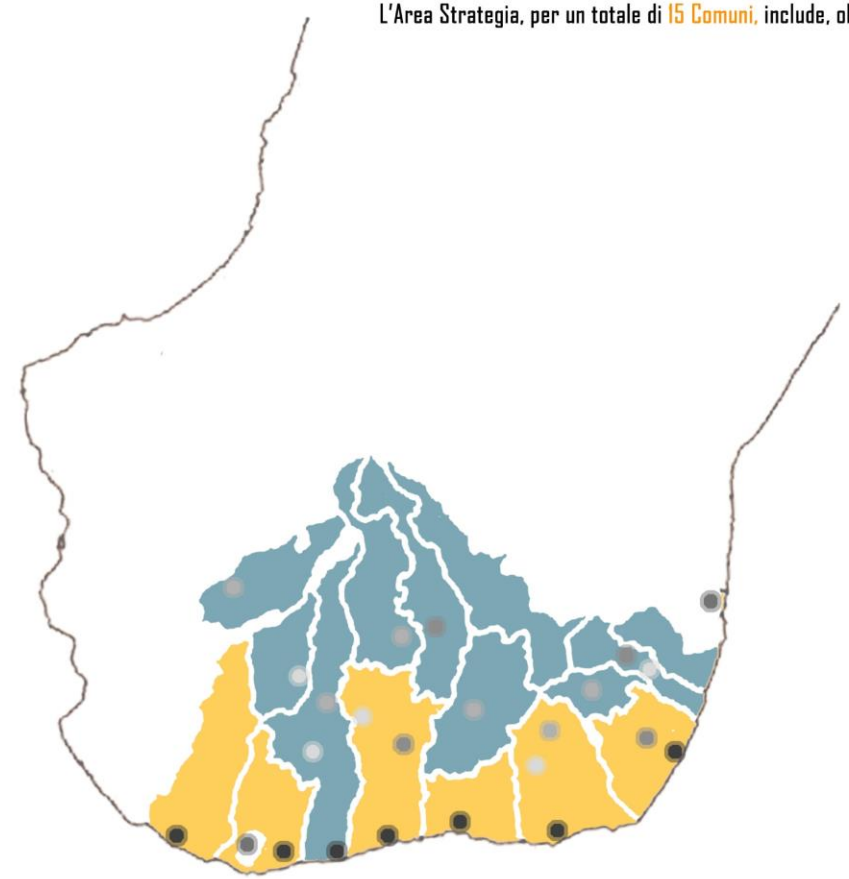

L'obiettivo generale della Strategia è arrestare e invertire il processo di riduzione della popolazione residente nei Centri e nei Borghi Interni dell'Area Progetto

- RIGENERARE IL TERRITORIO
- MIGLIORARE I SERVIZI PER L'ISTRUZIONE
- MIGLIORARE I SERVIZI PER LA SALUTE
- MIGLIORARE I SERVIZI PER LA MOBILITA'
- SVILUPPARE LE FILIERE AGROALIMENTARI
- SVILUPPO TURISMO SOSTENIBILE

A ciascun obiettivo specifico corrisponde un ambito intervento.
In particolare la Strategia dell'Area Progetto si articola in sei ambiti di intervento:

- un ambito orizzontale che fa riferimento alla creazione delle precondizioni e alla realizzazione delle azioni necessarie a rigenerare il territorio, le comunità e le istituzioni dell'Area Progetto;

- tre ambiti che fanno riferimento alla necessità di garantire i diritti di cittadinanza ai cittadini dell'Area Progetto attraverso il miglioramento dei servizi essenziali per l'istruzione, la mobilità e la salute

- due ambiti che fanno riferimento alla necessità di creare buona occupazione e reddito nell'Area Progetto attraverso lo sviluppo locale sostenibile, con priorità alle filiere agroalimentari e al turismo sostenibile

Estratto e rielaborato dal Documento d'Intenti per l'attivazione del Contratto di Fiume del Distretto Idrografico dell'Area Grecanica

Delibera di G.C. n. 103 del 31.10.17

CONTRATTI DI FIUME

CRITICITA' RILEVATE

- Rischio idraulico e idrogeologico
- Inquinamento dei suoli, delle acque e dell'aria
- Uso irrazionale della risorsa idrica
- Assenza di strumenti in grado di garantire una visione e un approccio unitari e integrati verso i temi della difesa del suolo e della valorizzazione della risorsa idrica.

OBIETTIVI GENERALI

- Sicurezza del territorio
- Risanamento delle acque
  Riqualificazione e sviluppo
  Socioeconomico del territorio
- Gestione coordinata degli adempimenti normativi relativi alla realizzazione degli interventi previsti
- Realizzazione di un sistema informativo territoriale integrato
- Individuazione di ruoli e tempi di azione per attori, in grado di dare un contributo al miglioramento ambientale

CONTRATTI DI FIUME

STRUMENTI | POLITICHE | GOVERNANCE

Quadro normativo

D.R.G. n. 301 del 28/07/2016

Approvazione schema di regolamento di attuazione di cui all'articolo 40 bis, comma 5 della legge regionale 16 aprile 2002 n.19 – «**Documento di indirizzo per l'attuazione dei contratti di fiume e per il relativo programma per la promozione e il monitoraggio»**

#start Ott. 2017

"Contratto di Fiume del Distretto Idrografico dell'Area Grecanica"

Soggetti aderenti: Comune di Condofuri, Bagaladi, Bova, Bova Marina, Brancaleone, Melito Porto Salvo, Montebello Jonico, Palizzi, Roccaforte del Greco, Roghudi, San Lorenzo, Staiti.

Strumenti volontari
di programmazione strategica negoziata

Tutela – gestione – valorizzazione - salvaguardia
di risorse idriche e territori fluviali

M19 – Sostegno allo sviluppo locale LEADER
Sostegno per lo sviluppo integrato di zone rurali a livello sub-regionale; creazione di reti per attuare strategie di sviluppo locale [GAL, etc]

Protezione e ripristino biodiversità e suoli
Tutela e fruizione patrimonio ambientale e culturale del territorio

social innovation

LAB
territoriale

RURAL MAKING LAB

Officine SOSTENIBILI

LAB
storytelling

SOCIAL FUNDING
PENSANDO MERIDIANO

LAB
eco-design e
tecnologie abilitanti

LAB
progetti
culturali creativi

MAKERS

G. Mangano, A. Procopio, D. Emo, An. Cara,
A.R. Palermiti, R. De Simone, A. Leuzzo, D. Lucanto,
D. De Simone, Al. Cara, V. Bruzzaniti, F. Autelitano,
D. Guarna, A. Caruso, A. Flotta, D. Cosco, G. Arena,
F. Mafrici, M. Cannizzaro, F. Montesano, G. Minervino,
P. Nucera, G. Marano

LAB_Territoriale

TOPICS

Strategia Aree Interne | Strategia Scenari di sviluppo locale sostenibile | Qualità ambientale e patrimonio ambientale | Comunità fluide

OBIETTIVI

Innescare azioni innovative per l'area grecanica focalizzando sul valore del paesaggio in relazione alle qualità ambientali del territorio come capitale identitario per le comunità insediate (spopolamento) e quelle insediabili («emergenti») con riferimento al documento della Strategia Nazionale per le Aree Interne e il Preliminare di Strategia per l'Area Pilota Grecanica

PRODOTTI

Redazione di un «Dossier di Scenari di Sviluppo Locale» (mappature ad alto tasso di informazioni, lettura critica degli strumenti di programmazione, azioni di programma e progetto di scenari su temporalità a breve, medio e lungo termine)

STRATEGIA DI INCLUSIONE

Organizzazione del Seminario «Le differenze in area grecanica: ambizione del Territorio, Valore del Paesaggio e Qualità dell'Ambiente» con il coinvolgimento di rappresentanti istituzionali, associazioni, organizzazioni, comunità attive, singoli cittadini e imprenditori per gli obiettivi del Laboratorio Territoriale.

drivers SNAI/AG

TUTELA DEL TERRITORIO, SERVIZI ESSENZIALI E COMUNITÀ LOCALI

VALORIZZAZIONE DELLE RISORSE NATURALI E CULTURALI PER LO SVILUPPO DEL TURISMO SOSTENIBILE

RIGENERARE IL TERRITORIO

MIGLIORARE I SERVIZI PER LA SALUTE

SVILUPPO TURISMO SOSTENIBILE

TEMATIC BOX

Comuni Nell'Area Progetto Grecanica	Classificazione DPS
BAGALADI	E - Periferico
BOVA	F - Ultraperiferico
BRUZZANO ZEFFIRIO	E - Periferico
CARDETO	E - Periferico
FERRUZZANO	E - Periferico
MONTEBELLO IONICO	E - Periferico
PALIZZI	E - Periferico
ROCCAFORTE DEL GRECO	F - Ultraperiferico
ROGUDI	F - Ultraperiferico
SAN LORENZO	E - Periferico
STAITI	E - Periferico

Comuni Solo Area Strategica	Classificazione DPS
BOVA MARINA	E - Periferico
BRANCALEONE	D - Intermedio
CONDOFURI	E - Periferico
MELITO DI PORTO SALVO	D - Intermedio

Comuni Contratto di Fiume	Bacino Idrografico
CONDOFURI (capofila)	Amendolea
BAGALADI	Fiumara di Melito
BOVA	Amendolea
BOVA MARINA	Amendolea
BRANCALEONE	Fiumara di Palizzi
MELITO PORTO SALVO	Fiumara di Melito
MONTEBELLO IONICO	Fiumara di Melito
PALIZZI	Fiumara di Palizzi
ROCCAFORTE DEL GRECO	Amendolea
ROGUDI	Amendolea
SAN LORENZO	Fiumara di Melito
STAITI	Fiumara di Palizzi

fonte: datawarehouse ISTAT

REGGIO CALABRIA [182.551 ab.]
CARDETO [1.705 ab.]
BAGALADI [1.062 ab.]
ROCCAFORTE DEL GRECO [492 ab.]
ROGUDI [1.137 ab.]
BRUZZANO ZEFFIRIO [1.139 ab.]
FERRUZZANO [747 ab.]
MONTEBELLO IONICO [6.259 ab.]
SAN LORENZO [2.669 ab.]
BOVA [449 ab.]
STAITI [256 ab.]
MELITO PORTO SALVO [11.436 ab.]
CONDOFURI [5.077 ab.]
BRANCALEONE [3.634 ab.]
BOVA MARINA [4.207 ab.]
PALIZZI [2.366 ab.]

Popolazione

182.551 in tutta la provincia di Reggio Calabria

< 2000 ab.
2000 - 5000 ab.
5000 - 20000 ab.
> 20000 ab.
versante costiero

strade provinciali
A3
ferrovia
comuni classificati nella SNAI e nella SRAI
comuni facente parte del Bacino Idrografico area Grecanica
comuni ricadenti nell'Area Progetto GRECANICA

graphic editors_d. de simone

TEMATIC BOX

Comuni nell'Area Progetto Grecanica	distanza e tempo da REGGIO CALABRIA.	
BAGALADI	47,6 km	69 Min
BOVA	60,3 km	88 Min
BRUZZANO ZEFFIRIO	70,7 km	97 Min
CARDETO	19,5 km	34 Min
FERRUZZANO	37,8 km	106 Min
MONTEBELLO IONICO	37,8 km	49 Min
PALIZZI	60,1 km	82 Min
ROCCAFORTE DEL GRECO	60,9 km	88 Min
ROGHUDI	69,5 km	99 Min
SAN LORENZO	49,2 km	70 Min
STAITI	75,6 km	104 Min

Comuni Solo Area Strategica		
BOVA MARINA	44,7 km	62 Min
BRANCALEONE	63,8 km	88 Min
CONDOFURI	75,6 km	74 Min
MELITO DI PORTO SALVO	53,5 km	46 Min

Comuni Limitrofi all'area Progetto Grecanica	
MOTTA SAN GIOVANNI	71,5 km
AFRICO	24,7 km
SANT'AGATA DEL BIANCO	85,7 km
SAMO	87,4 km
CARAFFA.DEL BIANCO	85,3 km
BIANCO	78,6 km

fonte: datawarehouse ISTAT

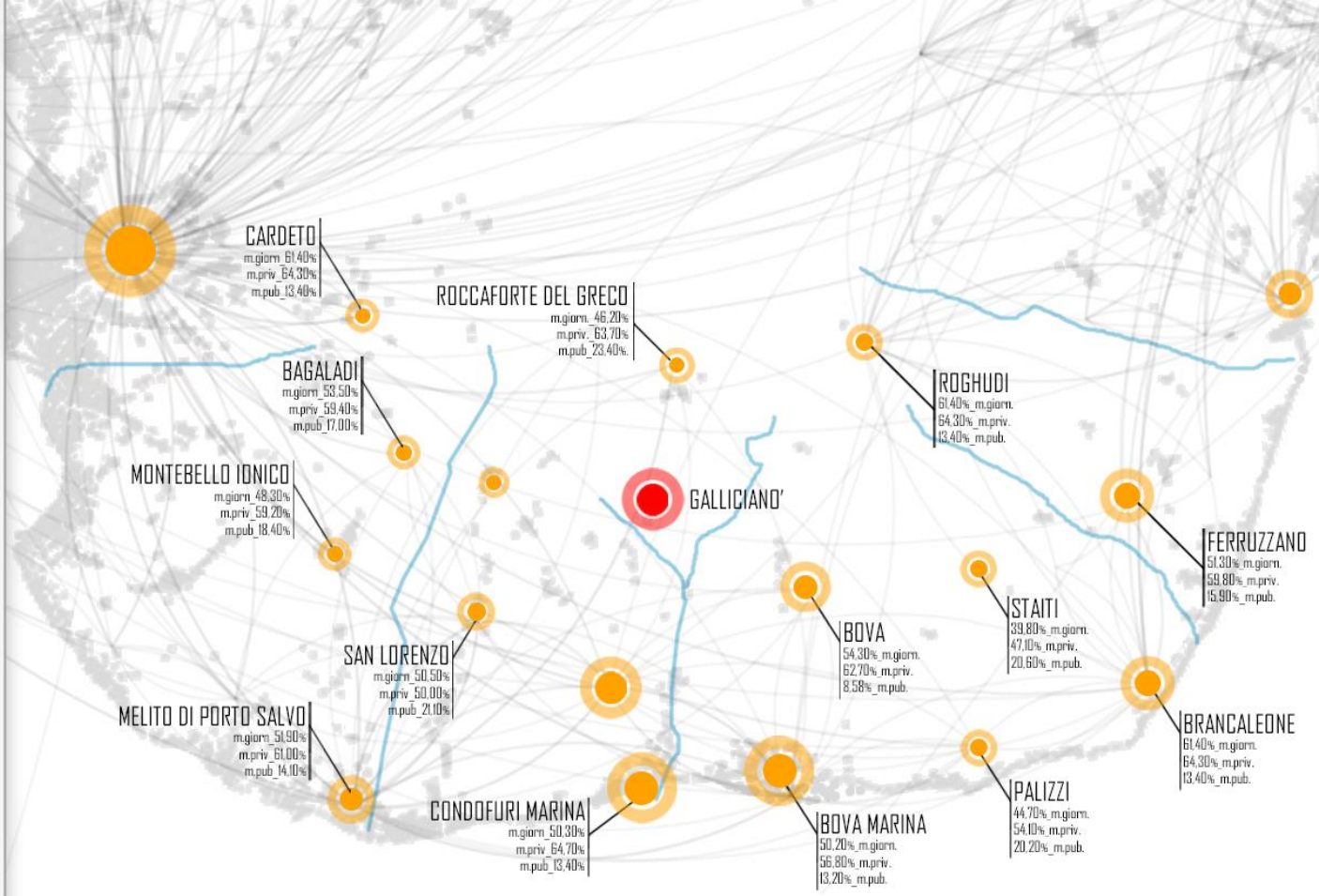

	AREA PROGETTO GRECANICA	AREE INTERNE CALABRIA	AREA INTERNE ITALIA
Distanza media dei servizi (in minuti)	60,2	44,4	42,3
Tempo medio che intercorre tra la chiamata e l'arrivo dell'ambulanza (in minuti)	43	28	21

	RESIDENTI FINO AI 64 ANNI	STUDENTI FUORI COMUNE	LAVORATORI FUORI COMUNE
Mobilità per Lavoro e Studio (totale persone)	33.276	2.756	3.969

< 2000 ab.
2000 - 5000 ab.
percorsi fluviali
5000 - 20000 ab.
> 20000 ab.

graphic editors_d. de simone

FINANZIAMENTI EUROPEI NELL'AREA GRECANICA _Programmazione 2007 - 2013

Asse II – Asse III - Asse V - Asse VII _ TOTALE: 1.349.208.026

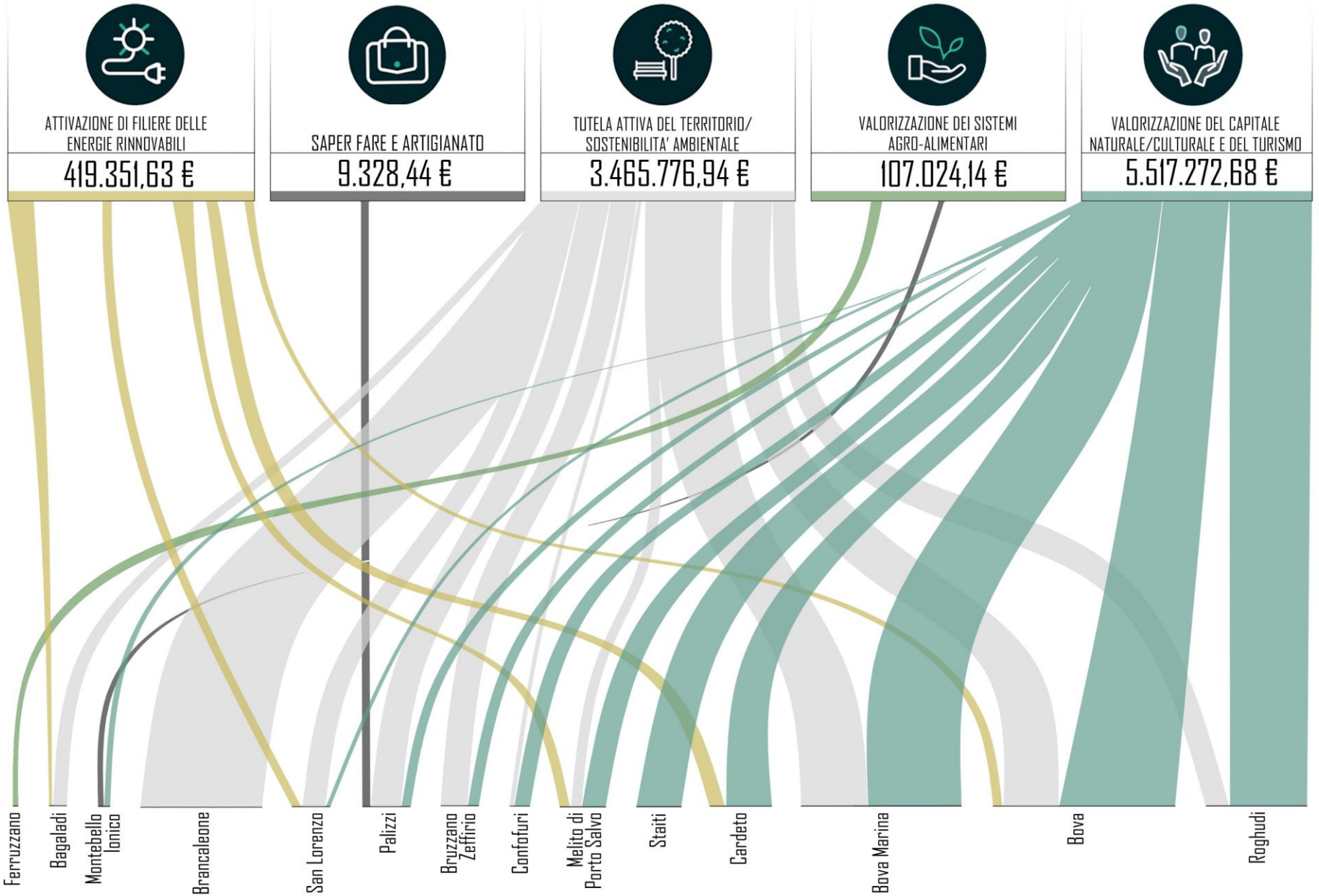

STATO DELL'ARTE - Contesto Culturale di Riferimento

SCENARIO [2018 - 2030 - 2050]

2018

RURAL MAKING LAB

AZIONI RIGENERATIVE PER GALLICIANO'

ABITANTI INNOVATORI SOCIALI

Attivazione di processi innovativi per progetti e azioni rigenerative di valorizzazione del capitale culturale e naturale connesso al valore del paesaggio e delle comunità insediate e temporanee dell'Amendolea con riferimento ai Drivers della Strategia Nazionale per le Aree Interne (SNAI) e a quella dell'area Pilota Grecanica, nonchè del Contratto di Fiume dell'Area Grecanica.

2030

CONDOFURI BORGO SCIENTIFICO DELL'AMENDOLEA

ABITANTI GIOVANI RICERCATORI A TEMPO

Il centro di ricerca Condofuri Borgo Scientifico mira allo sviluppo e alla conservazione delle Aree Interne con particolare riferimento ai paesaggi rurali e ambientali e alle problematiche territoriali,
economiche del Co-territorio sull'Amendolea.L'obiettivo operativo del Centro è sulla capacità di rispondere alle sfide globali attraverso approcci interdisciplinari con particolare riferimento alle relazioni tra sistemi di conservazione dei suoli, cambiamenti climatici (adattamento e mitigazione) e monitoraggio dell'ambiente.

2050

RICONVERSIONE E RI_COESIONE DELL'AREA GRECANICA

COMUNITA' DI MIGRANTI CLIMATICI COSTIERI

Secondo i dati del rapporto del 2006 sullo Stato di salute dei litorali italiani, la Calabria ha il maggior numero di km2 di spiagge, pari al 20% della superficie nazionale e presenta un tasso di erosione costiera pari al 43%.
Si punterà quindi a considerare le "migrazioni climatiche come una strategia di adattamento", accompagnare la transizione e preparare l'Area Grecanica all'accoglienza dei flussi migratori che arriveranno dalle nostre coste.

graphic editors_d. de simone_d. cosco

graphic editors_d. de simone_d. cosco

graphic editors_d. de simone_a. caruso_a. flotta

RURAL MAKING LAB

GALLICIANÒ

AZIONI RIGENERATIVE PER LA COMUNITÀ DELL'AMENDOLEA

1 2 3 GIUGNO 2018

LAB_Storytelling

TOPICS
Aree Interne | Storytelling e narrazione di comunità, luoghi e culture | Comunicazione Creativa Integrata | Comunicazione Sociale

OBIETTIVI
Sviluppare e promuovere strategie innovative di comunicazione per valorizzare beni ambientali, comunità e paesaggi del borgo di Gallicianò e dell'Amendolea

PRODOTTI
Realizzazione di prodotti multimediali innovativi (progetto fotografico, video-doc, video con drone, etc); comunicazione sociale per il racconto fotografico di paesaggio mediante il progetto «paesaggi condivisi» (vedi lab. Ecodesign)

STRATEGIA DI INCLUSIONE
Coinvolgimento di soggetti locali, visitatori, residenti temporanei, etc alla comunicazione sociale «virale» dei paesaggi identitari e della memoria dei luoghi

drivers SNAI/AG

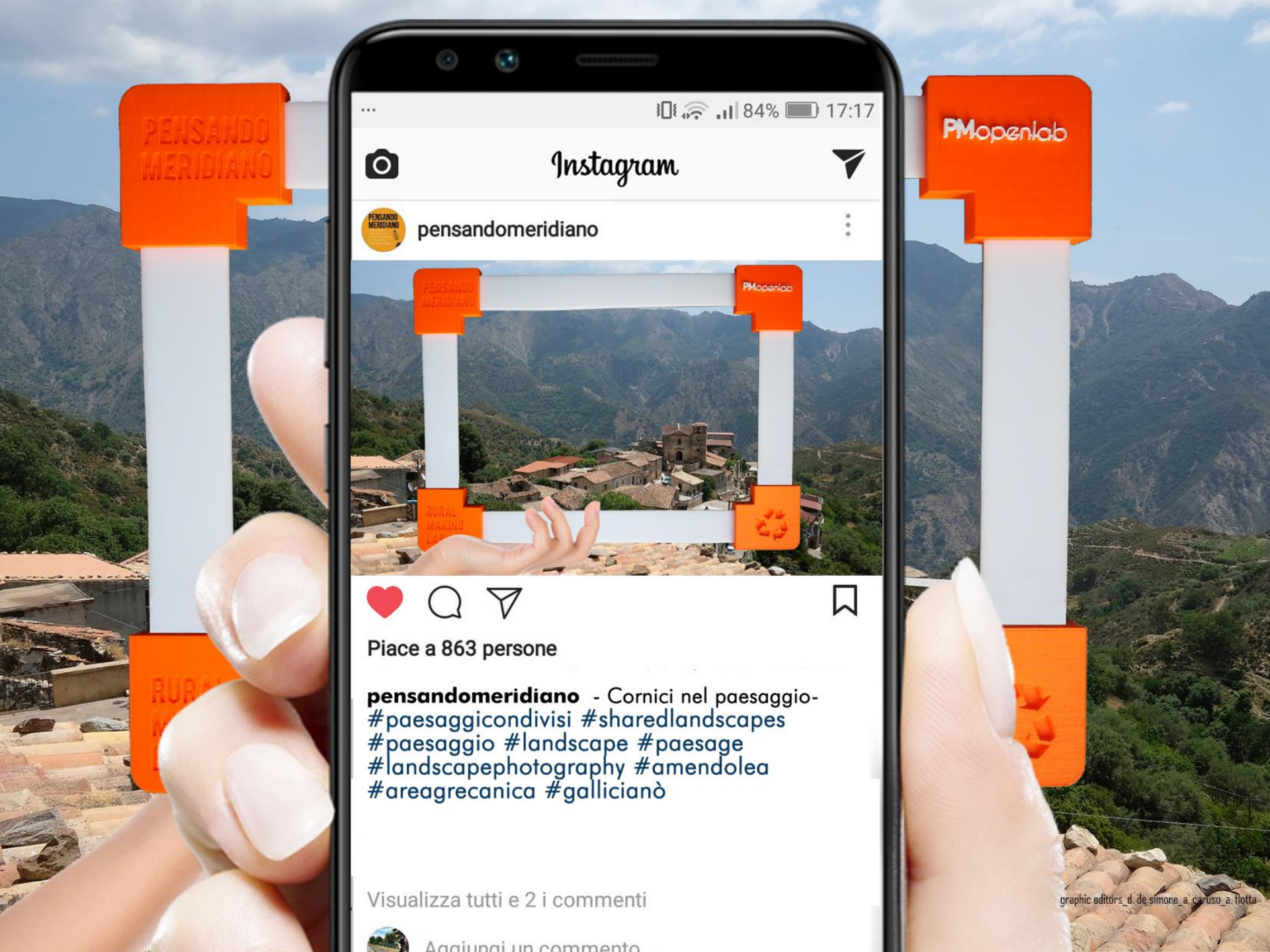
PENSANDO MERIDIANO
PMopenlab
84% 17:17
Instagram
pensandomeridiano
Piace a 863 persone
pensandomeridiano - Cornici nel paesaggio-
#paesaggicondivisi #sharedlandscapes
#paesaggio #landscape #paesage
#landscapephotography #amendolea
#areagrecanica #gallicianò
Visualizza tutti e 2 i commenti
graphic editors_d. de simone_a. caruso_a. ilotta

PAESAGGI CONDIVISI
IMMÌA STE MMERÌE MA

1. **INQUADRA IL PAESAGGIO ATTRAVERSO LA CORNICE**
   LOOK AT THE LANDSCAPE THROUGH THE FRAME
2. **SCATTA LA TUA FOTO**
   TAKE YOUR PICTURE
3. **PUBBLICALA CON QUESTI #HASHTAG**
   PUBLISH IT WITH THESE #HASHTAGS
   #paesaggicondivisi #sharedlandscapes
   #paesaggio #landscape #paysage
   #landscapephotography #ruralmakinglab
   #pensandomeridiano #pmopenlab #galliciano
   #areagrecanica
4. **COMUNICACI CON CHI SEI E DA DOVE VIENI USANDO**
   LET US KNOW WHOM YOU ARE WITH AND WHERE ARE YOU FROM USING
   #numerodipersone #luogodiprovenienza
   #numberofpeople #placeoforigin

RURAL MAKING LAB

PENSANDO MERIDIANO
LABORATORIO PERMANENTE DI CULTURA, SOSTENIBILE INNOVAZIONE E COESIONE SOCIALE

LAB_ecodesign e tecnologie abilitanti

TOPICS
Processi avanzati per l'ecodesign | Innovazione tecnologica | Autocostruzione & Recycle | OpenSource Technology

OBIETTIVI
Innescare azioni rigenerative per i territori interni mediante scenari prevedibili attraverso la lettura dei dati ambientali e fisici che riconoscono le qualità dell'Area Grecanica

PRODOTTI
Stazioni di sensoring con Arduino, stampa 3D, tecnologie open source, piattaforme web-cloud, mappature informative integrate

STRATEGIA DI INCLUSIONE
Coinvolgimento di soggetti locali e associazioni (vedi ass. partner Gallicianò Centro Studi Grecofono e Servizio Civile) per la captazione di informazioni e inclusione di progettualità esistenti (giornate ecologiche, valorizzazione itinerari turistici, etc)

drivers SNAI/AG

TUTELA DEL TERRITORIO, SERVIZI ESSENZIALI E COMUNITÀ LOCALI

VALORIZZAZIONE DELLE RISORSE NATURALI E CULTURALI PER LO SVILUPPO DEL TURISMO SOSTENIBILE

SAPER FARE E ARTIGIANATO

SVILUPPO TURISMO SOSTENIBILE

RIGENERARE IL TERRITORIO

INQUINAMENTO ATMOSFERICO

L'inquinamento atmosferico viene definito dalla normativa italiana come "ogni modifcazione dell'aria atmosferica, dovuta all'introduzione nella stessa di una o più sostanze in quantità e con caratteristiche tali da ledere o da costruire un pericolo per la salute umana o per la qualità dell'ambiente oppure tali da ledere i beni materiali o compromettere gli usi legittimi dell'ambiente"

D. Lgs. 3 Aprile 2006 n.152, art. 268 comma 1

INQUINANTI		FONTI	EFFETTI
MONOSSIDO DI CARBONIO	CO		Riduce la capacità dell'emoglobina di trasportare ossigeno
ANIDRIDE CARBONICA	CO_2		Effetto serra
OSSIDI DI AZOTO	NO_X		Danni alle vie respiratorie; Piogge acide; Distruzione ozono
ANIDRIDE SOLFOROSA	SO_2		Danni alle vie respiratorie; Piogge acide
OZONO	O_3		Diminuzione funzioni respiratorie; Edema polmonare; Danni vegetazione
BENZENE	C_6H_6		Cancro; Leucemie
PARTICOLATO	PM10		Problemi respiratori; Infiammazioni; Fibrosi; Neoplasie

RURAL MAKING LAB

PENSANDO MERIDIANO
LABORATORIO PERMANENTE DI CULTURA SOSTENIBILE INNOVAZIONE E COESIONE SOCIALE

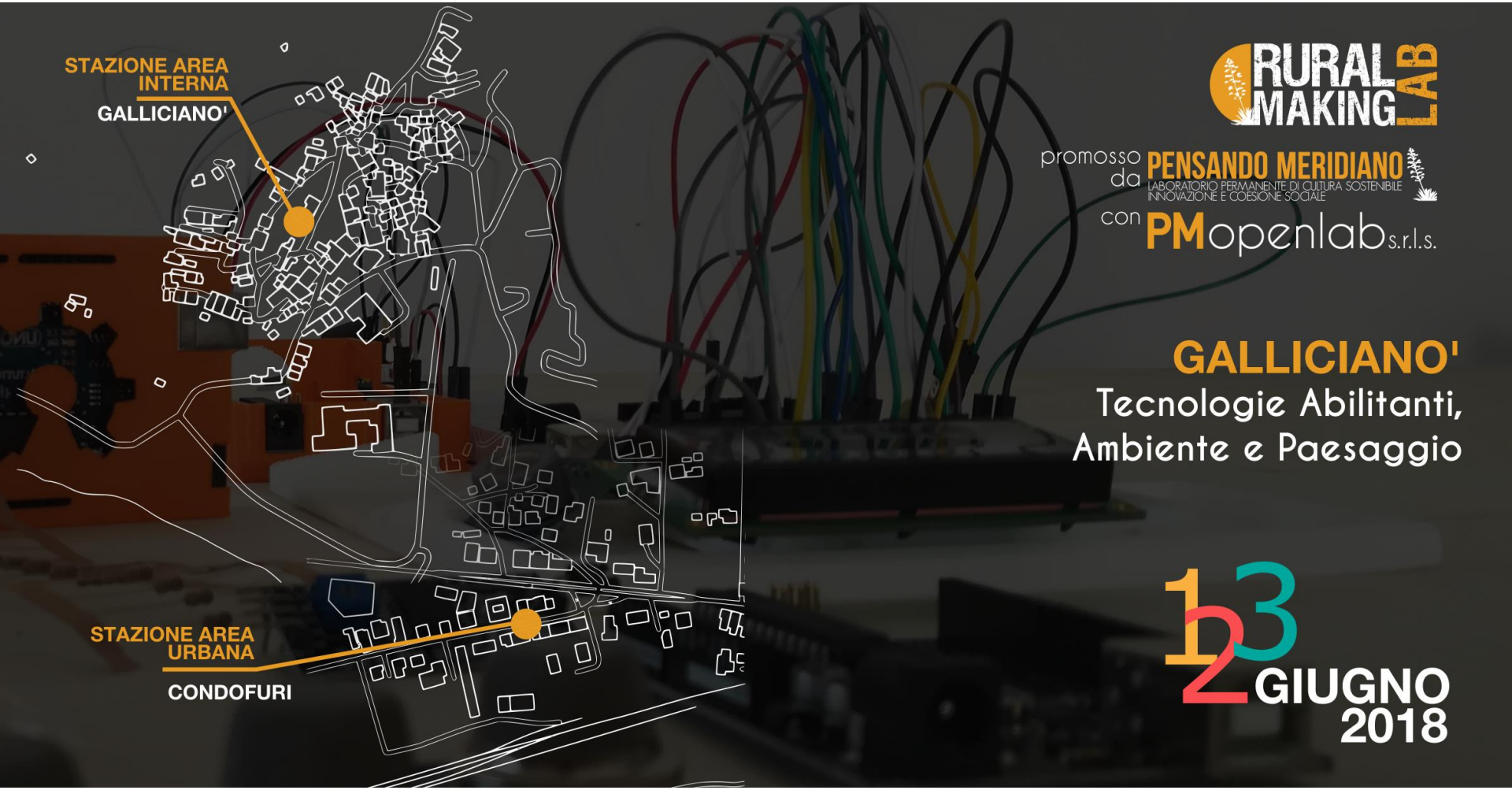

RURAL MAKING LAB

promosso da PENSANDO MERIDIANO
LABORATORIO PERMANENTE DI CULTURA SOSTENIBILE INNOVAZIONE E COESIONE SOCIALE

con PMopenlab s.r.l.s.

GALLICIANO'

Tecnologie Abilitanti, Ambiente e Paesaggio

1 2 3 GIUGNO 2018


PMoperlab
CO
34

RURAL MAKING LAB

PENSANDO MERIDIANO
LABORATORIO PERMANENTE DI CULTURA, SOSTENIBILE INNOVAZIONE E COESIONE SOCIALE







RAL
KING LAB

PENSANDO
MERIDIANO
LABORATORIO
PERMANENTE DI
CULTURA SOSTENIBILE
INNOVAZIONE E
COESIONE SOCIALE

LAB_progetti culturali creativi

drivers SNAI/AG

TUTELA DEL TERRITORIO, SERVIZI ESSENZIALI E COMUNITÀ LOCALI

VALORIZZAZIONE DELLE RISORSE NATURALI E CULTURALI PER LO SVILUPPO DEL TURISMO SOSTENIBILE

SAPER FARE E ARTIGIANATO

SVILUPPO TURISMO SOSTENIBILE

RIGENERARE IL TERRITORIO

TOPICS

Conoscenza aperta di luoghi e paesaggi | Comunicazione innovativa integrata

OBIETTIVI

Diffondere e promuovere la conoscenza aperta del territorio e dei paesaggi dell'Amendolea e delle sue comunità

PRODOTTI

Dispositivi ad alto contenuto di informazioni integrate (mappature, qrcode, media); mappature su piattaforme aperte (cfr myMaps)

STRATEGIA DI INCLUSIONE

Collaborazione a progettualità esistenti (vedi collaborazione con Gallicianò Centro Studi Grecofono e Servizio Civile) e coinvolgimento di soggetti locali depositari di conoscenze sui luoghi

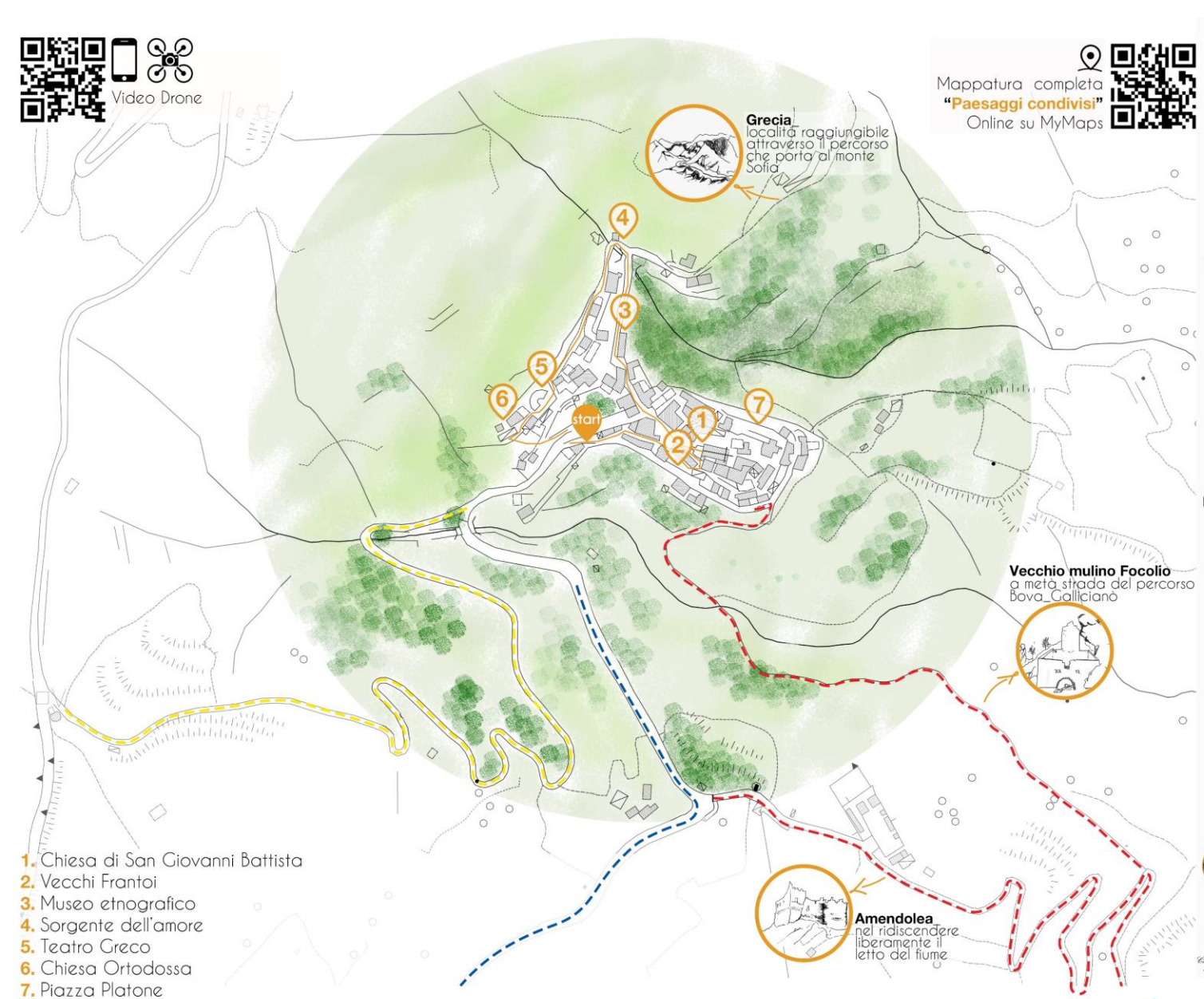

RURAL MAKING LAB

GALLICIANÒ

Azioni rigenerative per le comunità dell'Amendolea

1/2/3 GIUGNO

Resp. scientifica_Prof.ssa arch. **Consuelo Nava**

Coordinatore del Rural Making Lab_ Arch. PhD Candidate **Giuseppe Mangano**

Collaboratore al coordinamento_ **Dario De Simone** (laureando in architettura)

Coordinatori dei Laboratori_ **G. Mangano, D. De Simone, A. Cara, D. Emo, A.Leuzzo, A.R. Palermiti, M. Cannizzaro, A.Procopio, D. Guarna, D. Lucanto, V. Bruzzaniti, F. Autelitano, R. De Simone**

Segreteria Organizzativa_ Avv. **Anna Cara**, Dott.ssa **Rossella De Simone**

Ufficio Stampa_ Dott. **L. Assuma**, Dott. **V. Nucera**

Le informazioni sui percorsi a cura di_ Arch **Demetrio Alessandra Santa**, Dott.ssa **Ligato Antonella Rita, Nucera Antonia**, Dott.ssa **Petrulli Maria Giovanna**, Dott.ssa **Spinella Annarosa**

Coordinate da_Arch. **Rosy Rodà**

Ass.ne Gallicianò Centro Studi Grecofono

graphics by **F. Autelitano**

contents editor **D. Guarna**

promosso da

PENSANDO MERIDIANO
LABORATORIO PERMANENTE DI CULTURA SOSTENIBILE INNOVAZIONE E COESIONE SOCIALE
www.pensandomeridiano.com

con

PMopenlab srls
www.pmopenlab.com

con la collaborazione di

con il patrocinio di

PAESAGGI CONDIVISI
IMMÌA STE MMERÌE MA

1. **INQUADRA IL PAESAGGIO ATTRAVERSO LA CORNICE**
   LOOK AT THE LANDSCAPE THROUGH THE FRAME
2. **SCATTA LA TUA FOTO**
   TAKE YOUR PICTURE
3. **PUBBLICALA CON QUESTI #HASHTAG**
   PUBLISH IT WITH THESE #HASHTAGS
   #paesaggicondivisi #sharedlandscapes
   #paesaggio #landscape #paysage
   #landscapephotography #ruralmakinglab
   #pensandomeridiano #pmopenlab #galliciano
   #areagrecanica
4. **COMUNICACI CON CHI SEI E DA DOVE VIENI USANDO**
   LET US KNOW WHOM YOU ARE WITH AND WHERE ARE YOU FROM USING
   #numerodipersone #luogodiprovenienza
   #numberofpeople #placeoforigin

RURAL MAKING LAB

PENSANDO MERIDIANO
LABORATORIO PERMANENTE DI CULTURA SOSTENIBILE INNOVAZIONE E COESIONE SOCIALE

www.pensandomeridiano.com

PMopenlab s.r.l.s.

www.pmopenlab.com